PROFIL PODŁUŻNY DROGA NR 1_2

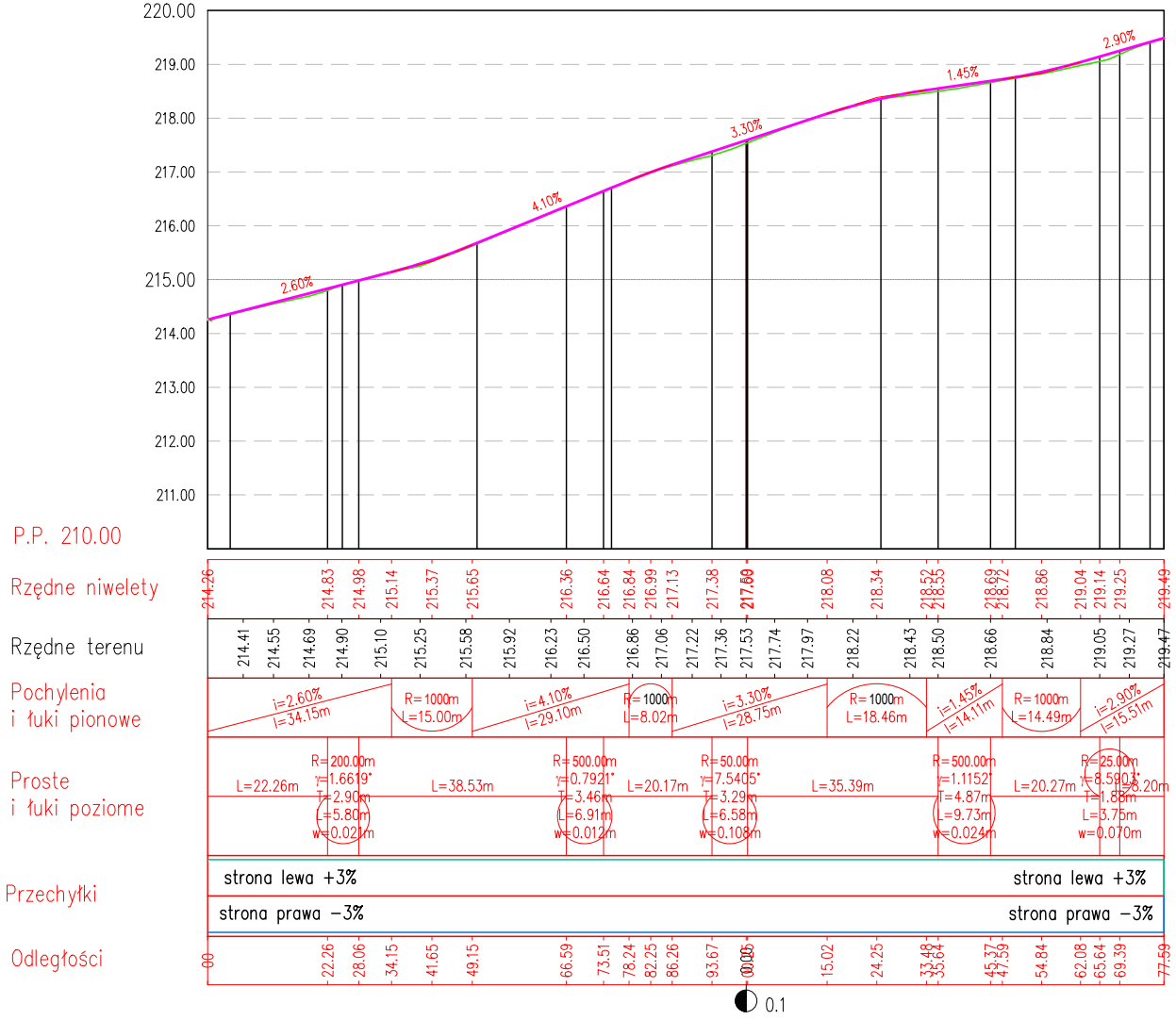
220.00
219.00
218.00
217.00
216.00
215.00
214.00
213.00
212.00
211.00
P.P. 210.00
2.60%
4.10%
3.30%
1.45%
2.90%
Rzędne niwelety
214.26
214.83
214.98
215.14
215.37
215.65
216.36
216.64
216.84
216.99
217.13
217.38
217.50
217.60
218.08
218.34
218.52
218.55
218.69
218.72
218.86
219.04
219.14
219.25
219.49
Rzędne terenu
214.41
214.55
214.69
214.90
215.10
215.25
215.58
215.92
216.23
216.50
216.86
217.06
217.22
217.36
217.53
217.74
217.97
218.22
218.43
218.50
218.66
218.84
219.05
219.27
219.47
Pochylenia
i łuki pionowe
i=2.60%
l=34.15m
R=1000m
L=15.00m
i=4.10%
l=29.10m
R=1000m
L=8.02m
i=3.30%
l=28.75m
R=1000m
L=18.46m
i=1.45%
l=14.11m
R=1000m
L=14.49m
i=2.90%
l=15.51m
Proste
i łuki poziome
L=22.26m
R=200.00m
γ=1.6619°
T=2.90m
L=5.80m
w=0.021m
L=38.53m
R=500.00m
γ=0.7921°
T=3.46m
L=6.91m
w=0.012m
L=20.17m
R=50.00m
γ=7.5405°
T=3.29m
L=6.58m
w=0.108m
L=35.39m
R=500.00m
γ=1.1152°
T=4.87m
L=9.73m
w=0.024m
L=20.27m
R=25.00m
γ=8.5903°
T=1.88m
L=3.75m
w=0.070m
L=8.20m
Przechyłki
strona lewa +3%
strona prawa −3%
strona lewa +3%
strona prawa −3%
Odległości
00
22.26
28.06
34.15
41.65
49.15
66.59
73.51
78.24
82.25
86.26
93.67
0.00
0.05
15.02
24.25
33.48
35.64
45.37
47.59
54.84
62.08
65.64
69.39
77.59
0.1

PROFIL PODŁUŻNY DROGA NR 3.1

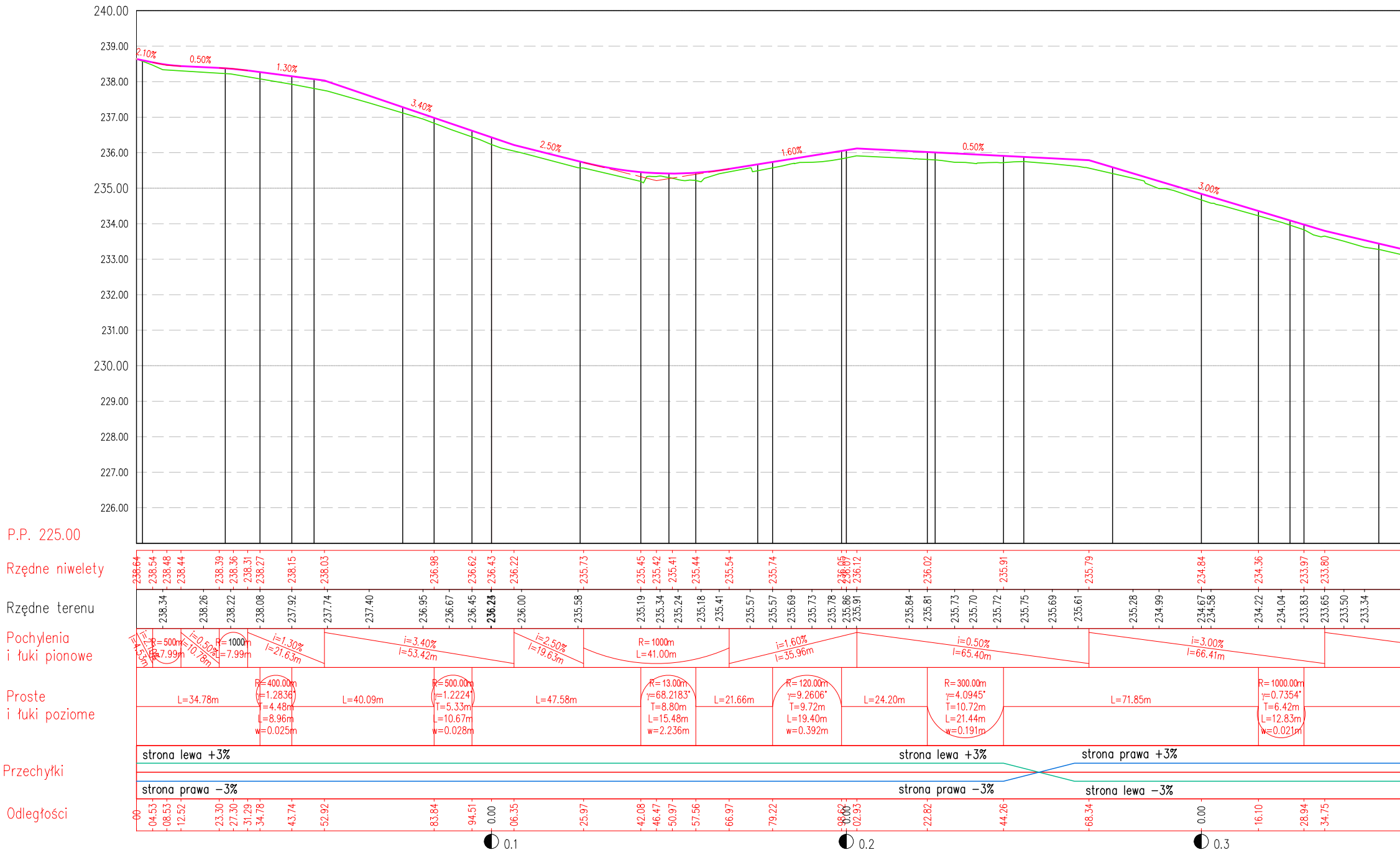
240.00
239.00
238.00
237.00
236.00
235.00
234.00
233.00
232.00
231.00
230.00
229.00
228.00
227.00
226.00
P.P. 225.00
2.10%
0.50%
1.30%
3.40%
2.50%
1.60%
0.50%
3.00%
Rzędne niwelety
Rzędne terenu
Pochylenia i łuki pionowe
Proste i łuki poziome
Przechyłki
Odległości
R=500m L=7.99m
R=1000m L=7.99m
i=1.30% l=21.63m
i=3.40% l=53.42m
i=2.50% l=19.63m
R=1000m L=41.00m
i=1.60% l=35.96m
i=0.50% l=65.40m
i=3.00% l=66.41m
L=34.78m
R=400.00m γ=1.2836° T=4.48m L=8.96m w=0.025m
L=40.09m
R=500.00m γ=1.2224° T=5.33m L=10.67m w=0.028m
L=47.58m
R=13.00m γ=68.2183° T=8.80m L=15.48m w=2.236m
L=21.66m
R=120.00m γ=9.2606° T=9.72m L=19.40m w=0.392m
L=24.20m
R=300.00m γ=4.0945° T=10.72m L=21.44m w=0.191m
L=71.85m
R=1000.00m γ=0.7354° T=6.42m L=12.83m w=0.021m
strona lewa +3%
strona prawa −3%
strona lewa +3%
strona prawa −3%
strona prawa +3%
strona lewa −3%
0.1
0.2
0.3

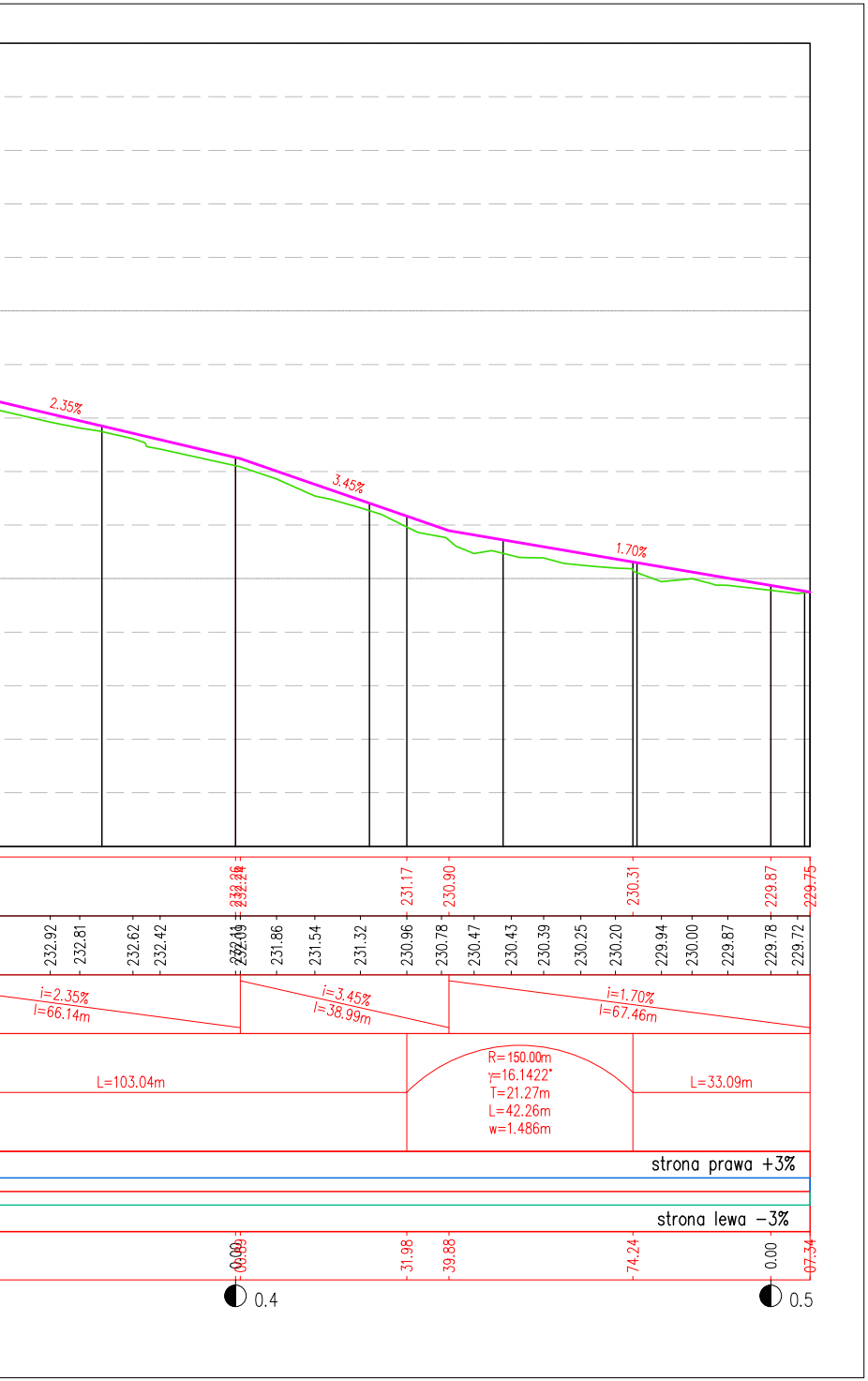
2.35%
3.45%
1.70%
232.26
232.24
231.17
230.90
230.31
229.87
229.75
232.92
232.81
232.62
232.42
232.09
231.86
231.54
231.32
230.96
230.78
230.47
230.43
230.39
230.25
230.20
229.94
230.00
229.87
229.78
229.72
i=2.35%
l=66.14m
i=3.45%
l=38.99m
i=1.70%
l=67.46m
L=103.04m
R=150.00m
γ=16.1422°
T=21.27m
L=42.26m
w=1.486m
L=33.09m
strona prawa +3%
strona lewa −3%
0.00
31.98
39.88
74.24
0.00
07.34
0.4
0.5

PROFIL PODŁUŻNY DROGA NR 3.2

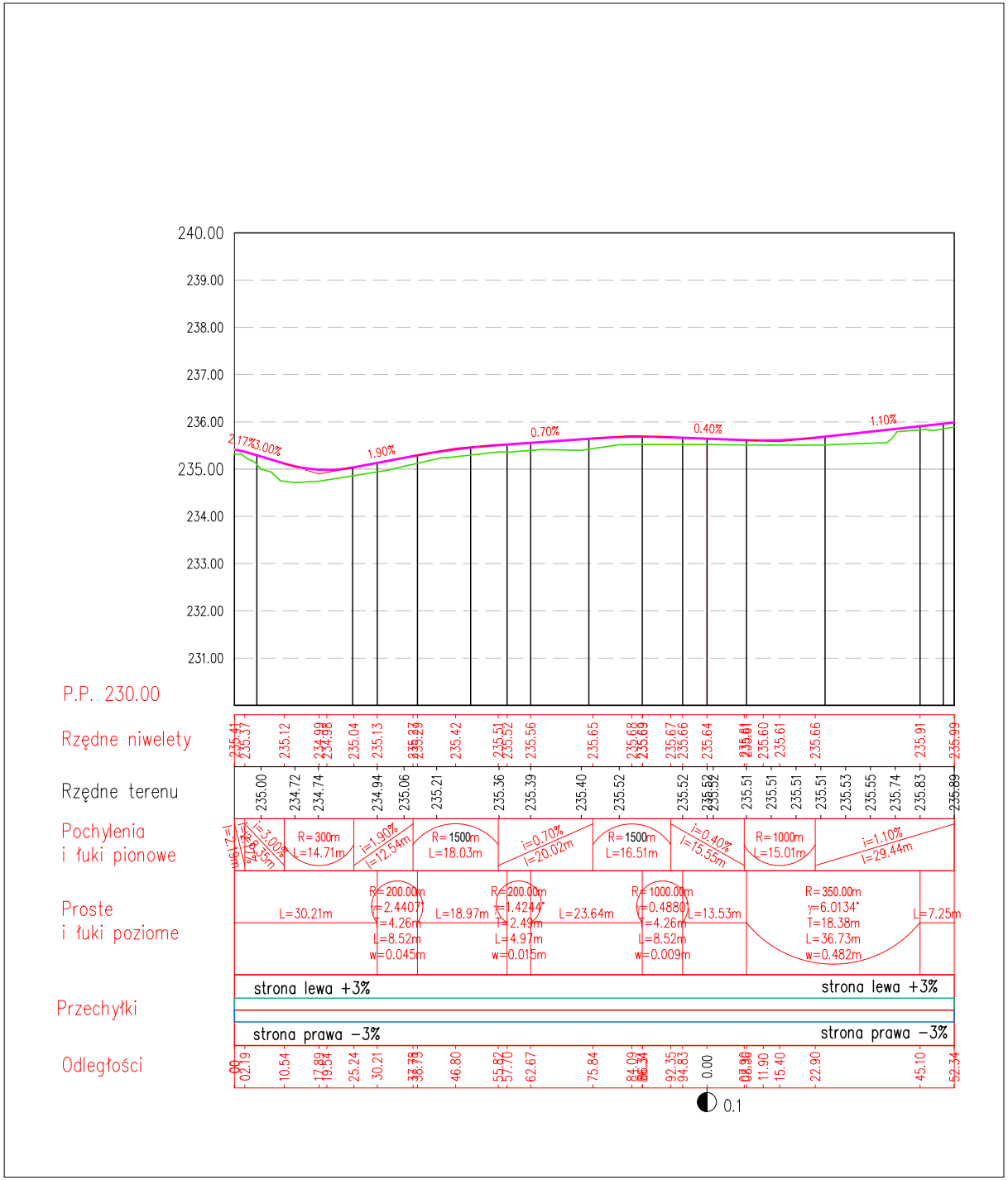
240.00
239.00
238.00
237.00
236.00
235.00
234.00
233.00
232.00
231.00
P.P. 230.00
2.17%
3.00%
1.90%
0.70%
0.40%
1.10%
Rzędne niwelety
235.41
235.37
235.12
234.99
234.98
235.04
235.13
235.27
235.29
235.42
235.51
235.52
235.56
235.65
235.68
235.69
235.67
235.66
235.64
235.61
235.61
235.60
235.61
235.66
235.91
235.99
Rzędne terenu
235.00
234.72
234.74
234.94
235.06
235.21
235.36
235.39
235.40
235.52
235.52
235.52
235.52
235.51
235.51
235.51
235.51
235.53
235.55
235.74
235.83
235.89
Pochylenia
i łuki pionowe
i=2.17%
i=3.00%
l=8.35m
R=300m
L=14.71m
i=1.90%
l=12.54m
R=1500m
L=18.03m
i=0.70%
l=20.02m
R=1500m
L=16.51m
i=0.40%
l=15.55m
R=1000m
L=15.01m
i=1.10%
l=29.44m
Proste
i łuki poziome
L=30.21m
R=200.00m
γ=2.4407°
T=4.26m
L=8.52m
w=0.045m
L=18.97m
R=200.00m
γ=1.4244°
T=2.49m
L=4.97m
w=0.015m
L=23.64m
R=1000.00m
γ=0.4880°
T=4.26m
L=8.52m
w=0.009m
L=13.53m
R=350.00m
γ=6.0134°
T=18.38m
L=36.73m
w=0.482m
L=7.25m
Przechyłki
strona lewa +3%
strona prawa −3%
strona lewa +3%
strona prawa −3%
Odległości
00
02.19
10.54
17.89
19.54
25.24
30.21
37.78
38.79
46.80
55.92
57.70
62.67
75.84
84.09
86.34
92.35
94.83
0.00
07.90
08.96
11.90
15.40
22.90
45.10
52.34
0.1

PROFIL PODŁUŻNY DROGA NR 5

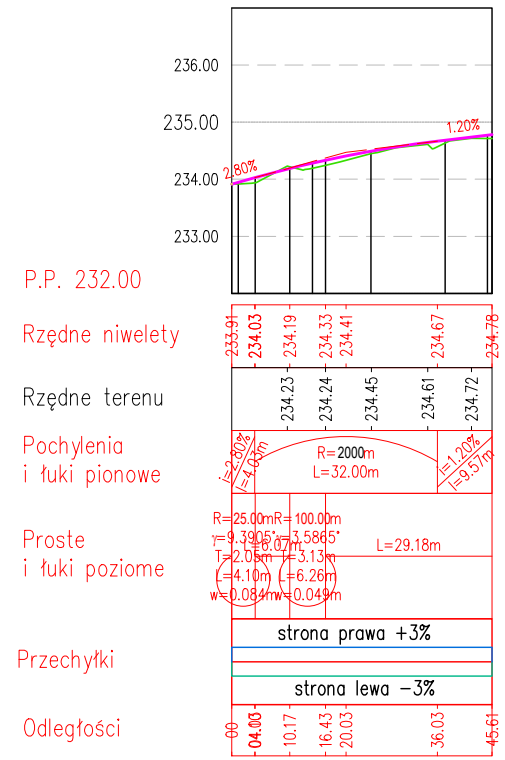
236.00
235.00
234.00
233.00
2.80%
1.20%
P.P. 232.00
Rzędne niwelety
233.91 234.03 234.19 234.33 234.41 234.67 234.78
Rzędne terenu
234.23 234.24 234.45 234.61 234.72
Pochylenia i łuki pionowe
i=2.80% l=4.03m
R=2000m L=32.00m
i=1.20% l=9.57m
Proste i łuki poziome
R=25.00m γ=9.3905° T=2.05m L=4.10m w=0.084m
R=100.00m γ=3.5865° T=3.13m L=6.26m w=0.049m
L=6.07m
L=29.18m
Przechyłki
strona prawa +3%
strona lewa −3%
Odległości
00 04.03 10.17 16.43 20.03 36.03 45.61

PROFIL PODŁUŻNY DROGA NR 8

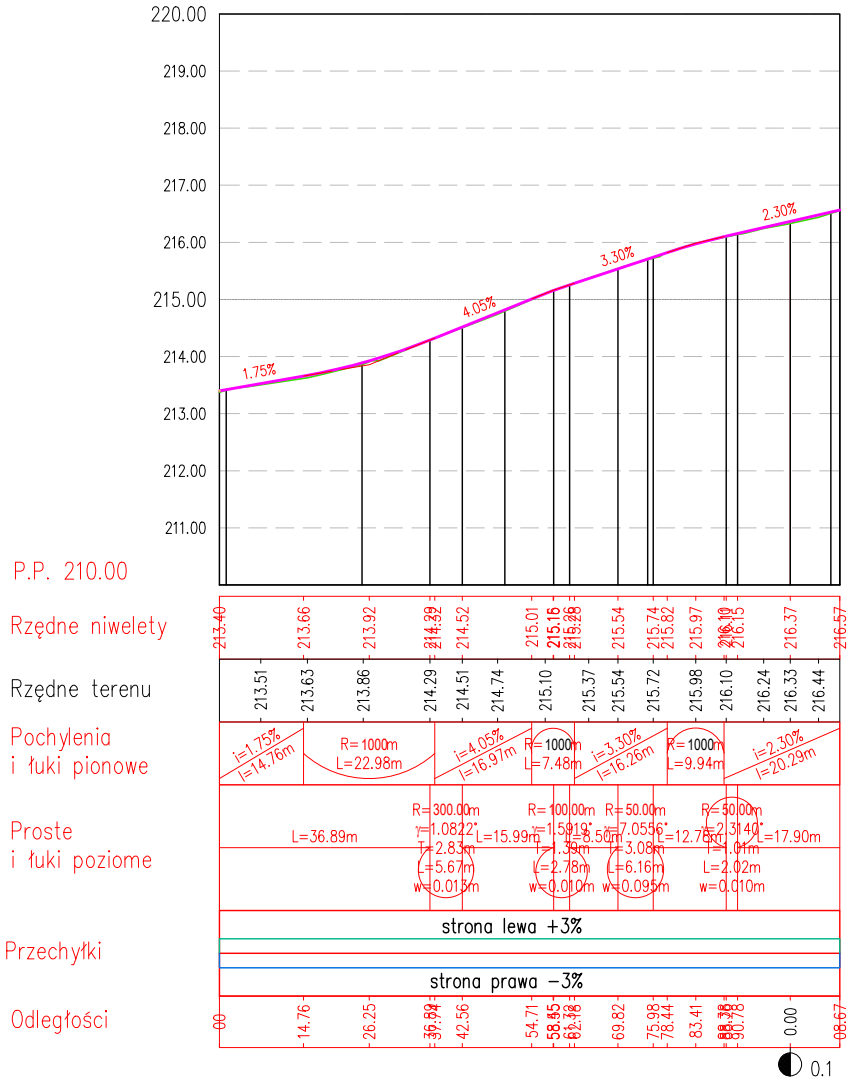
220.00
219.00
218.00
217.00
216.00
215.00
214.00
213.00
212.00
211.00
1.75%
4.05%
3.30%
2.30%
P.P. 210.00
Rzędne niwelety
213.40 213.66 213.92 214.29 214.32 214.52 215.01 215.16 215.26 215.54 215.74 215.82 215.97 216.10 216.15 216.37 216.57
Rzędne terenu
213.51 213.63 213.86 214.29 214.51 214.74 215.10 215.37 215.54 215.72 215.98 216.10 216.24 216.33 216.44
Pochylenia i łuki pionowe
i=1.75% l=14.76m
R=1000m L=22.98m
i=4.05% l=16.97m
R=1000m L=7.48m
i=3.30% l=16.26m
R=1000m L=9.94m
i=2.30% l=20.29m
Proste i łuki poziome
L=36.89m
R=300.00m γ=1.0822° T=2.83m L=5.67m w=0.013m
L=15.99m
R=100.00m γ=1.5919° T=1.39m L=2.78m w=0.010m
L=8.50m
R=50.00m γ=7.0556° T=3.08m L=6.16m w=0.095m
L=12.78m
R=50.00m γ=2.3140° T=1.01m L=2.02m w=0.010m
L=17.90m
Przechyłki
strona lewa +3%
strona prawa −3%
Odległości
00 14.76 26.25 36.92 37.74 42.56 54.71 58.85 62.18 69.82 75.98 78.44 83.41 88.38 90.78 0.00 08.67
0.1

PROFIL PODŁUŻNY DROGA NR 11

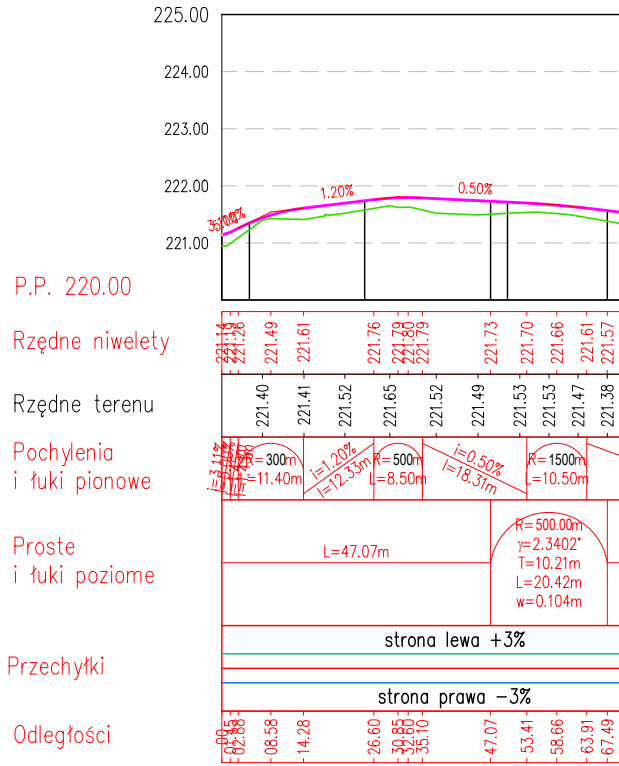
225.00
224.00
223.00
222.00
221.00
3.11%
1.20%
0.50%
P.P. 220.00
Rzędne niwelety
221.14 221.19 221.26 221.49 221.61 221.76 221.79 221.80 221.79 221.73 221.70 221.66 221.61 221.57
Rzędne terenu
221.40 221.41 221.52 221.65 221.52 221.49 221.53 221.53 221.47 221.38
Pochylenia i łuki pionowe
R=300m L=11.40m
i=1.20% l=12.33m
R=500m L=8.50m
i=0.50% l=18.31m
R=1500m L=10.50m
Proste i łuki poziome
L=47.07m
R=500.00m γ=2.3402° T=10.21m L=20.42m w=0.104m
Przechyłki
strona lewa +3%
strona prawa −3%
Odległości
00 01.45 02.88 08.58 14.28 26.60 30.85 32.60 35.10 47.07 53.41 58.66 63.91 67.49

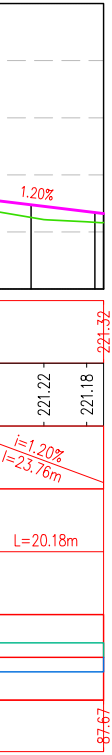
1.20%
221.32
221.22
221.18
i=1.20%
l=23.76m
L=20.18m
87.67

Legenda:

━ - niweleta
━ - teren

NAZWA I ADRES OBIEKTU BUDOWLANEGO:

Zagospodarowanie poscaleniowe
w zakresie budowy/przebudowy/remontu dróg wewnętrznych,
rekultywacji, melioracji, przebudowy zjazdów,
w obszarze obrębu Sterkowiec
w ramach zadania:
„Scalenia gruntów w obrębie Sterkowiec, Gmina Brzesko, Powiat Brzeski".

NAZWA INWESTORA:

Powiat Brzeski
ul. Głowackiego 51
32-800 Brzesko

WYKONAWCA DOKUMENTACJI PROJEKTOWEJ:

SP-GEO

Biuro Usług Inżynierskich
"SP-GEO"
Paulina Pawlak
ul. Rynek 20, 37-220 Kańczuga

ETAP
PROJEKT WYKONAWCZY

TYTUŁ RYSUNKU
PROFILE PODŁUŻNE

BRANŻA
DROGOWA

LOKALIZACJA
STERKOWIEC

NAZWISKO I IMIĘ	SPECJALNOŚĆ	NR UPRAWNIEŃ	PODPIS
PROJEKTANT GŁÓWNY mgr inż. Przemysław Dumański	DROGI	PDK/0143/POOD/07	
PROJEKTANT mgr inż. Sławomir Pawlak	DROGI	PDK/0040/POOD/22	
SPRAWDZAJĄCY mgr inż. Agnieszka Dumańska	DROGI	PDK/0090/PWOD/10	
WYKONAŁ mgr inż. Sebastian Sobek	DROGI	-	

DATA 06.2026r.	SKALA 1:100/1000	RYS. NR: 4.2	
EDYCJA I			